





Annexe C

Territoire d'intérêt agricole de la rue Pope

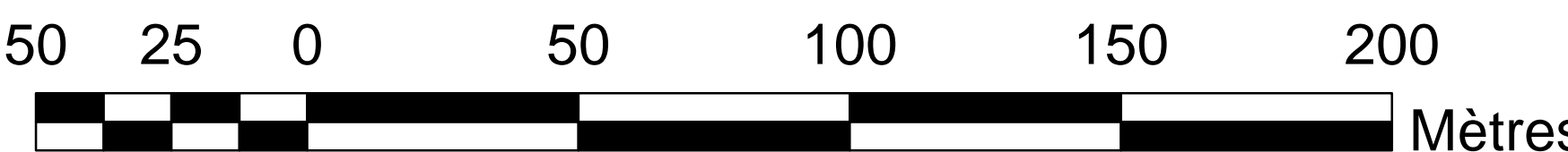


Règlement 214-2016
Règlement sur les plans d'implantation
et d'intégration architecturale

Légende

-  Zones assujetties PIIA
-  Limite de lot
-  Réseau routier
-  Cours d'eau intermittents

Échelle: 1:1 250



Mètres



Sources:
Matrice graphique numérique (SIG);
Schéma d'Aménagement et de Développement;
© MRC du Haut-Saint-François

Orthophotographies numérique, 1 : 15 000, 2013;
La Table des MRC de l'Estrie
SIGAT